

IVITAS, a.s.
Ruská 83/24
70300 Ostrava

naše značka
5001558088

vyřizuje
Renáta Korandová

datum
23.08.2017

Věc:

Parkovací stání na ul. Kaminského

K.ú. - p.č.: Dubina u Ostravy , Nová Bělá

Stavebník: Statutární město Ostrava , Prokešovo náměstí 1803/8 , 70200 Ostrava

Účel stanoviska: Povolení stavby - stavební režim (ÚR+SP)

GasNet, s.r.o., jako provozovatel distribuční soustavy (PDS) a technické infrastruktury, zastoupený GridServices, s.r.o., vydává toto stanovisko:

K PŘEDLOŽENÉ DOKUMENTACI SDĚLUJEME TOTO NAŠE STANOVISKO Z POHLEDU DOTYKU NA PLYNÁRENSKÁ ZAŘÍZENÍ:

V zájmovém prostoru stavby dojde k dotyku s těmito plynárenskými zařízeními:

- NTL plynovod d110/PE,d90/PE,DN200/OC,DN100/OC a NTL plynovodní přípojky OC

Na základě předložené situace byl předán informační zakres.

Pro realizaci stavby stanovujeme tyto podmínky:

- PŘED ZAHÁJENÍM STAVBY BUDE PROVEDENO PŘESNÉ VYTÝČENÍ PZ, viz.odst.3 tohoto stanoviska - poskytnutý zakres je pouze ORIENTAČNÍ.
- Při souběhu, křížení technické IS při realizaci stavby požadujeme dodržení ČSN 73 6005, TPG 702 01,TPG 702 04, zákon č.458/2000 Sb., případně další předpisy a ČSN související s uvedenou stavbou.
- Novými zpevněnými plochami a terénními úpravami při realizaci stavby nesmí dojít ke změně stávajícího krytí NTL plynovodů a plynovodních přípojek nebo jen v souladu s ČSN 73 6005.
- Zemní práce v prostoru ochranného pásma NTL plynovodů a plynovodních přípojek budou prováděny ručně.
- Po dobu realizace stavby nebude v ochranném pásmu NTL plynárenského zařízení prováděna deponie zeminy, stavebního materiálu a nebude zde umísťováno zařízení stavenišť.
- V ochranném pásmu NTL plynovodů a plynovodních přípojek nebudou umísťovány žádné nadzemní stavby, obrysy přístřešků, stožárů VO, sloupů, pilířů, informačních tabulí, opěrných zdí (patky, podezdívky, betonové základy apod.) musí být vzdáleny od obrysu stávajícího plynárenského zařízení min. 1 metr.
- Dopravní značení musí být umístěno tak, aby mezi obrysem potrubí plynovodu, přípojky a lícem betonových základů drobného stavebního prvku byla dodržena vzdálenost min. 1 metr.
- Při odstraňování stromů a keřů nesmí dojít k poškození plynárenského zařízení. Při případném dolování pařezu lze v ochranném pásmu plynovodu, přípojky vykonávat zemní práce pouze ručně. Zasahují-li kořeny pod plynovod, přípojku, je třeba je obnažit a přerušit, aby nedošlo k posunu, popř. poškození plynárenského zařízení.
- V případě vysazování stromů a okrasných dřevin požadujeme dodržet od stávajícího NTL plynárenského zařízení vzdálenost minimálně 2 metry na obě strany od osy plynovodu, přípojky.
- Při odstranění konstrukce komunikace v úrovni zemní pláně (skrývce zeminy) požadujeme chránit NTL plynovody a plynovodní přípojky před mechanickým poškozením při pojiždění betonovými panely, popř. ocelovými plechy o tloušťce min. 3 cm.
- Při odtěžení stávající konstrukce komunikace (skrývce zeminy) bude podstatně sníženo krytí NTL plynovodů a plynovodních přípojek. Proto je vyloučeno použití těžké mechanizace (zejména válců s trny, zemních fréz, těžkých stavebních strojů pro hutnění atd.) přímo nad potrubím, není povolen přejezd těžkých nákladních vozidel a jiné těžké stavební techniky. Zejména je třeba věnovat při provádění prací zvýšenou pozornost a opatrnost u míst s odbočkami, kde navrtávací odbočkový T-kus vyčnívá nad vlastní potrubí a mohlo by dojít k jeho odtržení.

Kanalizace:

- Obrysy kanalizačních šachet, uličních vpustí, vsakovací šachty, odlučovače lehkých kapalin budou umístěny

GridServices, s.r.o.

Plynárenská 499/1

Zábřovice

602 00 Brno

T +420532221111

F +420545578571

E info@gridservices.cz

I www.gridservices.cz

IČ: 27935311

DIČ: CZ27935311

Zapsán do obchodního rejstříku:

Krajský soud v Brně

oddíl C, vložka 57165

26.07.2007

Bankovní spojení:

Ceskoslovenská obchodní banka,

a.s.

Číslo účtu: 17837923

Kód banky: 0300

minimálně 1 m od obrysu NTL plynovodu a plynovodních přípojek.

Veřejné osvětlení:

Stavební objekty (pilíře, rozvaděče, stožáry VO, sloupy apod.) je nutno umístit tak, aby mezi obrysem potrubí plynovodu, přípojky a lícem betonového základu stavebního objektu byla dodržena vzdálenost min. 1 metr.

V případě křížení zemnicí sítě s plynovodní sítí požadujeme provést následující opatření:

- zemnicí síť bude uložena v tvárnicové chráničce nebo korýtku vysypaném pískem v délce 1 m od potrubí na obě strany
- křížení bude kolmé
- odstupová vzdálenost obrysu chráničky od obrysu plynárenského zařízení a plynovodních přípojek bude min. 0,3 m

Pokud při realizaci stavby bude zjištěno, že některé plynovody nebo přípojky budou mít vůči nové niveletě krytí menší jak 100 cm nebo pokud realizace stavby vyvolá výškovou či směrovou úpravu trasy plynárenského zařízení, bude nutné provést přeložku těchto plynárenských zařízení. Tyto práce budou provedeny v souladu se zákonem č. 458/2000 Sb. v platném znění jako přeložka plynárenského zařízení na náklady investora.

V rozsahu této stavby souhlasíme s povolením stavby dle zákona 183/2006 Sb. ve znění pozdějších předpisů. Tento souhlas platí pro územní řízení, řízení o územním souhlasu, veřejnoprávní smlouvy pro umístění stavby, zjednodušené územní řízení, ohlášení, stavební řízení, společné územní a stavební řízení, veřejnoprávní smlouvu o provedení stavby nebo oznámení stavebního záměru s certifikátem autorizovaného inspektora.

V zájmovém území se mohou nacházet plynárenská zařízení jiných vlastníků či správců, případně i dlouhodobě nefunkční/neprovozovaná plynárenská zařízení bez dostupných informací o jejich poloze a vlastnictví.

Plynárenské zařízení a plynovodní přípojky jsou dle ust. § 2925 zákona č. 89/2012 Sb., občanského zákoníku, provozovány jako zařízení zvlášť nebezpečné a z tohoto důvodu jsou chráněny ochranným pásmem dle zákona č. 458/2000 Sb. ve znění pozdějších předpisů.

Nedodržení podmínek uvedených v tomto stanovisku zakládá odpovědnost stavebníka za vzniklé škody.

Rozsah ochranného pásma je stanoven v zákoně 458/2000 Sb. ve znění pozdějších předpisů.

Při realizaci uvedené stavby budou dodrženy podmínky pro provádění stavební činnosti:

1) Za stavební činnosti se pro účely tohoto stanoviska považují všechny činnosti prováděné v ochranném pásmu plynárenského zařízení a plynovodních přípojek (tzn. i bezvýkopové technologie a terénní úpravy) a činnosti mimo ochranné pásmo, pokud by takové činnosti mohly ohrozit bezpečnost a spolehlivost plynárenského zařízení a plynovodních přípojek (např. trhačí práce, sesuvy půdy, vibrace, apod.).

2) Stavební činnosti je možné realizovat pouze při dodržení podmínek stanovených v tomto stanovisku. Nebudou-li tyto podmínky dodrženy, budou stavební činnosti, považovány dle § 68 zákona č. 458/2000 Sb. ve znění pozdějších předpisů za činnost bez našeho předchozího souhlasu. Při každé změně projektu nebo stavby (zejména trasy navrhovaných inženýrských sítí) je nutné požádat o nové stanovisko k této změně.

3) Před zahájením stavební činnosti bude provedeno vytyčení trasy a přesné určení uložení plynárenského zařízení a plynovodních přípojek. Vytyčení trasy provede příslušná provozní oblast (formulář a kontakt naleznete na www.gridservices.cz nebo NONSTOP zákaznická linka 800 11 33 55). Při žádosti uvede žadatel naši značku (číslo jednací) uvedenou v úvodu tohoto stanoviska. O provedeném vytyčení trasy bude sepsán protokol. Přesné určení uložení plynárenského zařízení a plynovodních přípojek je povinen provést stavebník na svůj náklad. Bez vytyčení trasy a přesného určení uložení plynárenského zařízení a plynovodních přípojek stavebníkem nesmí být vlastní stavební činnosti zahájeny. Vytyčení plynárenského zařízení a plynovodních přípojek považujeme za zahájení stavební činnosti.

4) Bude dodržena mj. ČSN 73 6005, TPG 702 04, zákon č. 458/2000 Sb. ve znění pozdějších předpisů, případně další předpisy související s uvedenou stavbou.

5) Pracovníci provádějící stavební činnosti budou prokazatelně seznámeni s polohou plynárenského zařízení a plynovodních přípojek, rozsahem ochranného pásma a těmito podmínkami.

6) Při provádění stavební činnosti, vč. přesného určení uložení plynárenského zařízení je stavebník povinen učinit taková opatření, aby nedošlo k poškození plynárenského zařízení a plynovodních přípojek nebo ovlivnění jejich bezpečnosti a spolehlivosti provozu. Nebude použito nevhodného nářadí, zemina bude těžena pouze ručně bez použití pneumatických, elektrických, bateriových a motorových nářadí.

7) Odkryté plynárenské zařízení a plynovodní přípojky budou v průběhu nebo při přerušení stavební činnosti řádně zabezpečeny proti jejich poškození.

8) V případě použití bezvýkopových technologií (např. protlaku) bude před zahájením stavební činnosti provedeno úplné obnažení plynárenského zařízení a plynovodních přípojek v místě křížení na náklady stavebníka. V případě, že nebude tato podmínka dodržena, nesmí být použita bezvýkopová technologie.

9) Stavebník je povinen neprodleně oznámit každé i sebemenší poškození plynárenského zařízení nebo plynovodních přípojek (vč. izolace, signalizačního vodiče, výstražné fólie atd.) na telefon 1239.

10) Před provedením zásypu výkopu bude provedena kontrola dodržení podmínek stanovených pro stavební činnosti, kontrola plynárenského zařízení a plynovodních přípojek. Kontrolu provede příslušná provozní oblast (formulář a kontakt naleznete na www.gridservices.cz nebo NONSTOP zákaznická linka 800 11 33 55). Při žádosti uvede žadatel naši značku (číslo jednací) uvedenou v úvodu tohoto stanoviska. Povinnost kontroly se vztahuje i na plynárenské zařízení, které nebylo odhaleno. O provedené kontrole bude sepsán protokol. Bez provedené kontroly nesmí být plynárenské zařízení a plynovodní přípojky zasypány. V případě, že nebudou dodrženy výše uvedené podmínky, je stavebník povinen na základě výzvy provozovatele plynárenského zařízení a plynovodních přípojek, nebo jeho zástupce doložit průkaznou dokumentaci o nepoškození plynárenského zařízení a plynovodních přípojek během výstavby nebo provést na své náklady kontrolní sondy v místě styku stavby s plynárenským zařízením a plynovodními přípojkami.

11) Plynárenské zařízení a plynovodní přípojky budou před zásypem výkopu řádně podsypány a obsypány těženým pískem, bude provedeno zhutnění a bude osazena výstražná fólie žluté barvy, vše v souladu s ČSN EN 12007-1-4, TPG 702 01, TPG 702 04.

12) Neprodleně po skončení stavební činnosti budou řádně osazeny všechny poklapy a nadzemní prvky plynárenského zařízení a plynovodních přípojek.

13) Poklapy uzávěrů a ostatních armatur na plynárenském zařízení a plynovodních přípojkách, vč. hlavních uzávěrů plynu (HUP) na odběrném plynovém zařízení udržovat stále přístupné a funkční po celou dobu trvání stavební činnosti.

14) Případné zřizování staveniště, skladování materiálů, stavebních strojů apod. bude realizováno mimo ochranné pásmo plynárenského zařízení a plynovodních přípojek (není-li ve stanovisku uvedeno jinak).

15) Bude zachována hloubka uložení plynárenského zařízení a plynovodních přípojek (není-li ve stanovisku uvedeno jinak).

16) Při použití nákladních vozidel, stavebních strojů a mechanismů zabezpečit případný přejezd přes plynárenské zařízení a plynovodní přípojky uložení panelů v místě přejezdu plynárenského zařízení.

Platí pouze pro území vyznačené v příloze tohoto stanoviska a to 24 měsíců ode dne jeho vydání.

V případě dotčení pozemku v majetku společnosti GasNet, s.r.o. je třeba dále projednat smluvní vztah k tomuto pozemku. Kontakt na projednání naleznete na adrese www.gasnet.cz/cs/kontaktni-system/, činnost "Smluvní vztahy - pozemky a budovy plynárenských zařízení", případně na NONSTOP zákaznické lince 800 11 33 55.

Za správnost a úplnost dokumentace předložené s žádostí včetně jejího souladu s platnými předpisy plně zodpovídá její zpracovatel. Stanovisko nenahrazuje případná další stanoviska k jiným částem stavby.

V případě další korespondence nebo jednání (např. změna stavby) uvádějte naši značku - 5001558088 a datum tohoto stanoviska. Kontakty jsou k dispozici na www.gridservices.cz nebo NONSTOP zákaznická linka 800 11 33 55.

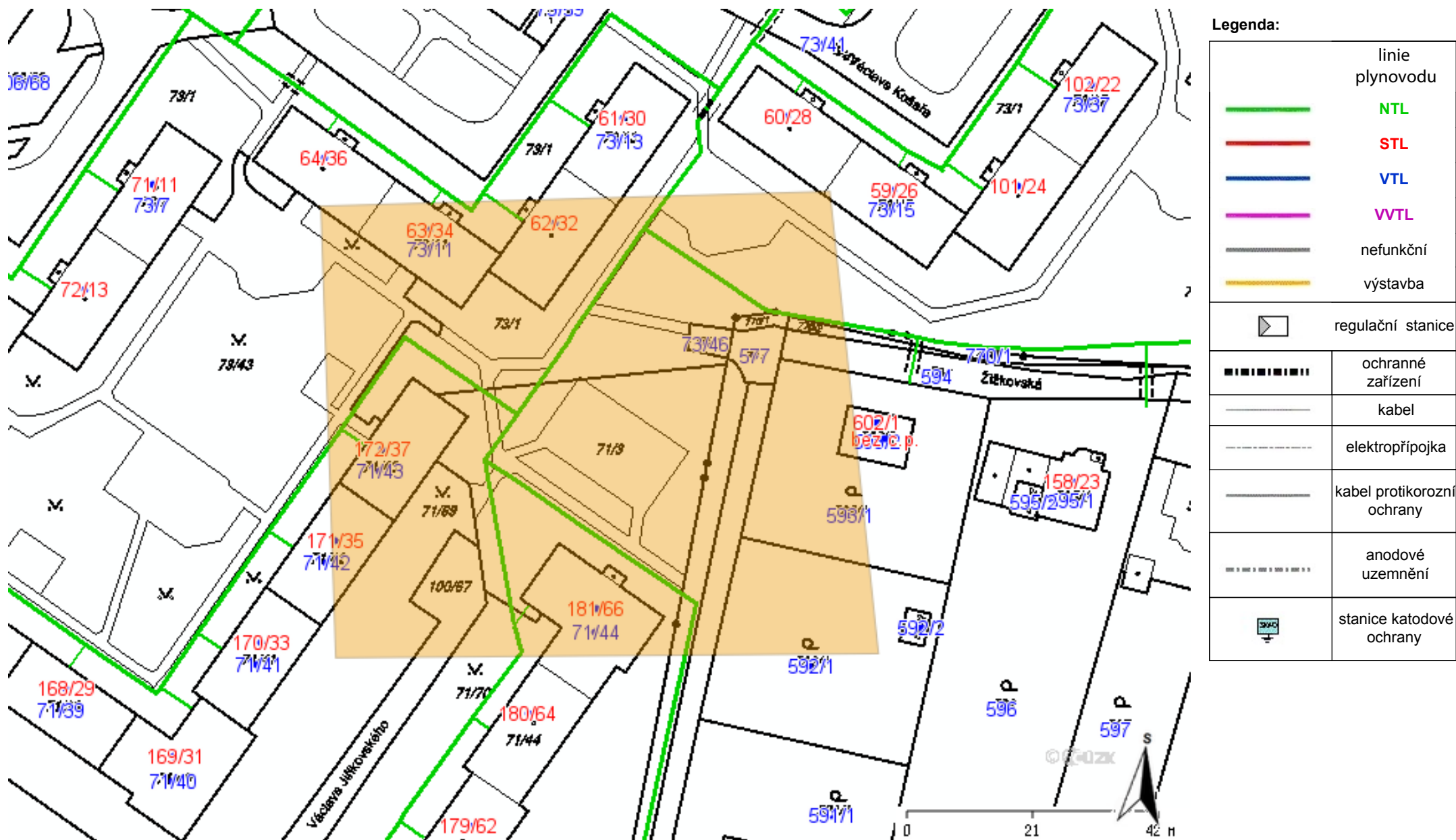


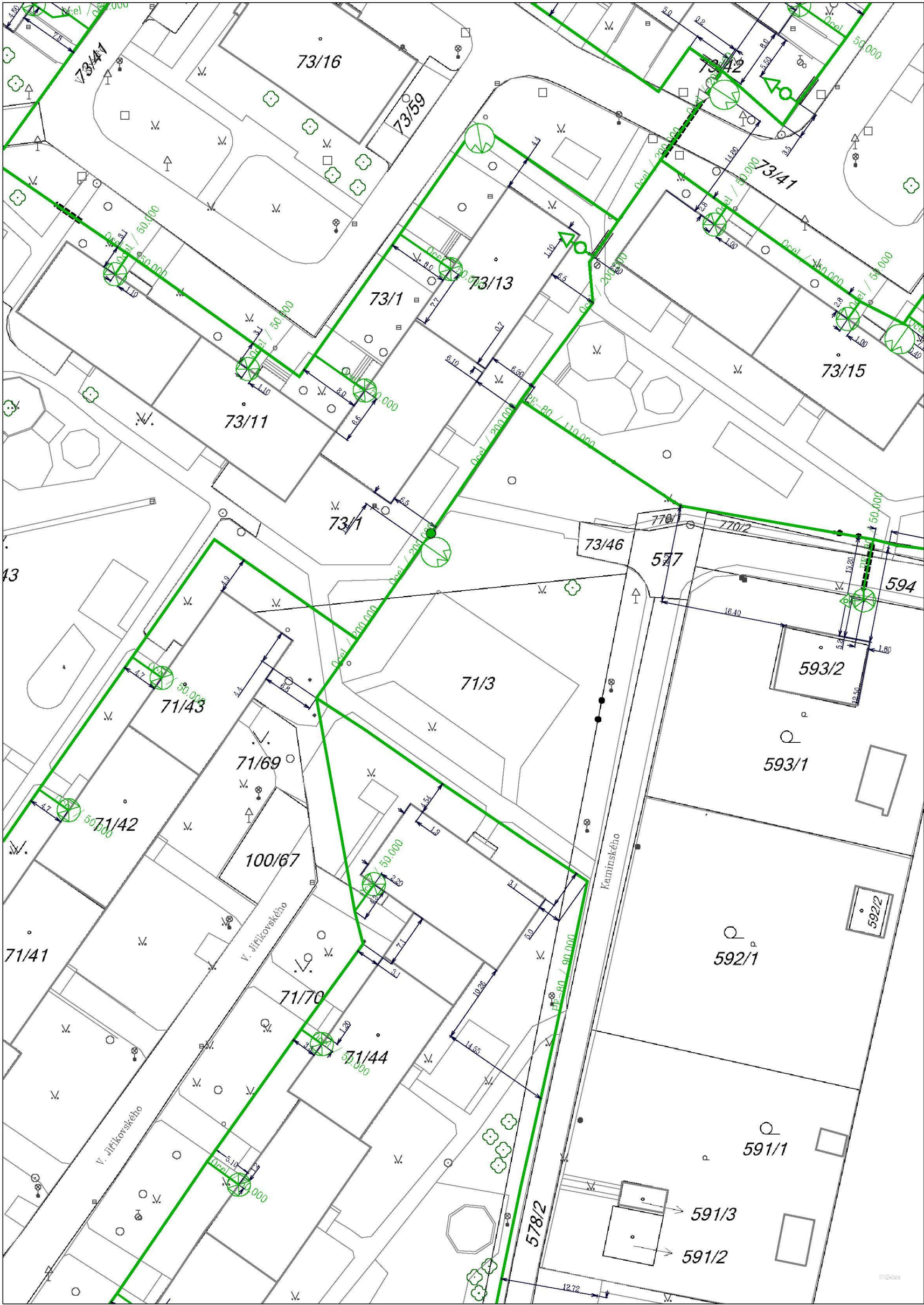
GasNet, s.r.o.
zastoupená společností GridServices, s.r.o., IČ 279 35 311
Renáta Korandová
Technik externích požadavků
Odbor zpracování externích požadavků
+420377097732
renata.korandova@innogy.com

Přílohy: Orientační zakres plynárenského zařízení, Detailní zakres plynárenského zařízení, Ověřená příloha žadatele,
Ověřená příloha žadatele

Příloha: Orientační zakres plynárenského zařízení. Tato příloha je nedílnou součástí stanoviska č. 5001558088 ze dne 23.08.2017.

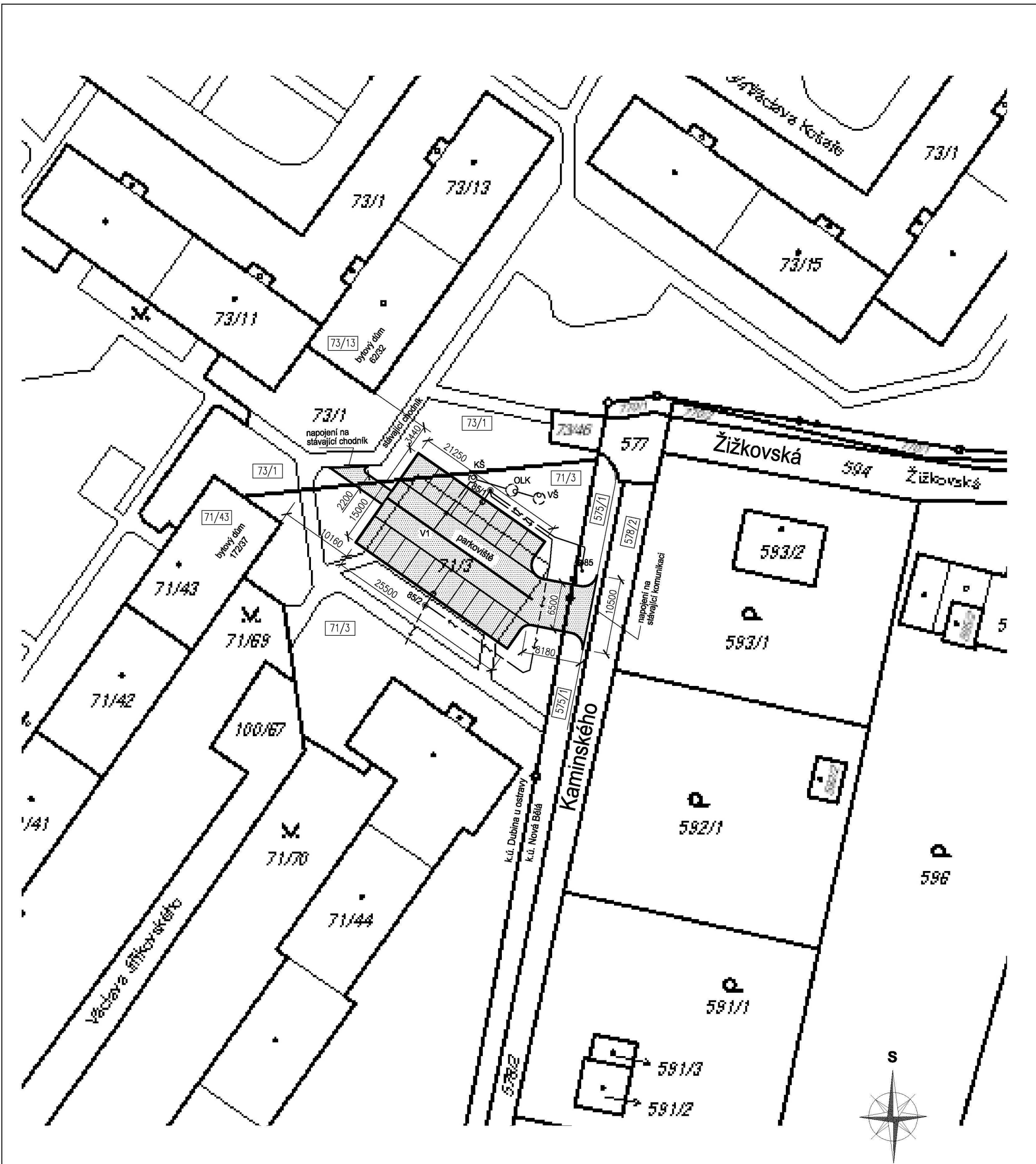
Provozovatel DS: GasNet, s.r.o.; Stavebník: Statutární město Ostrava, Prokešovo náměstí 1803/8, 70200 Ostrava. K.ú.: Dubina u Ostravy, Nová Bělá.





Legenda:

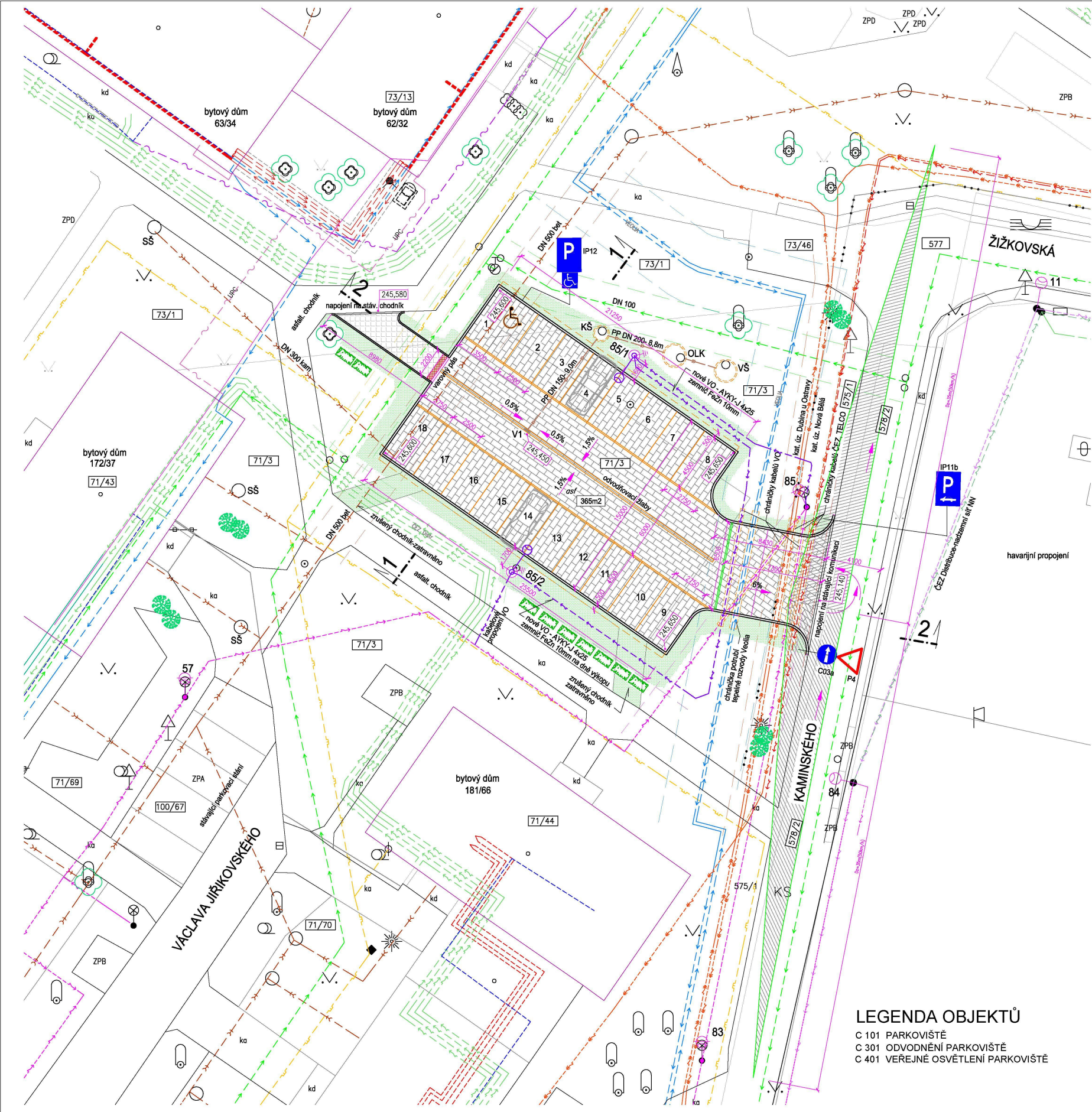
	linie		ochranné zařízení		kabel protikoroziční ochrany
	NTL/ STL/ VTL/		kabel		anodové uzemnění
	WVTL		elektropřípojka		stanice katodové ochrany
	plynovodu				
	nefunkční				
	výstavba				
	regulační stanice				



LEGENDA OBJEKTŮ

- C 101 PARKOVIŠTĚ
- C 301 ODVODNĚNÍ PARKOVIŠTĚ
- C 401 VEŘEJNÉ OSVĚTLENÍ PARKOVIŠTĚ

Změna		Popis změny		Datum	Provedl	Ověřil	Schválil
Svazek dok.		C.4		Stupeň dokumentace		DUR	
Vypracoval		Ing. NEYOVÁ		Investor		SMO MOB OSTRAVA-JIH	
Ověřil		Ing. JANEČKOVÁ		Objednatel		SMO MOB OSTRAVA-JIH	
Schválil		Ing. NEYOVÁ		Měřítko		1:500	
Datum		07/2017		Promítání			
Stavba/Část stavby		VYBUDOVÁNÍ PARKOVACÍCH STÁNÍ		Číslo výkresu		17006-B0F-007	
dílčí část č.1-Vybudování parkovacích stání na ul. Kaminského, p.p.č.73/1 a 71/3, k.ú.Dubina u Ostravy				Revize		0	
Název výkresu/Doplňující název		KATASTRÁLNÍ SITUAČNÍ VÝKRES		Formát		A3/4A4	
				List		1	
				Listů		1	



LEGENDA SÍTÍ - stávající

- VN KABELY ČEZ DISTRIBUCE
- NN KABELY ČEZ ICT Services-Telco
- NN KABELY ČEZ DISTRIBUCE
- VEŘEJNÉ OSVĚTLENÍ-nadzemní vedení
- VEŘEJNÉ OSVĚTLENÍ-PODZEMNÍ VEDENÍ
- TELEKOMUNIKAČNÍ KABEL-CETIN-nadzemní vedení
- TELEKOMUNIKAČNÍ METALICKÝ KABEL-CETIN
- SDĚLOVACÍ KABEL-PODA
- SDĚLOVACÍ KABEL-UPC
- KANALIZACE -OVAK
- NTL PLYN RWE-GAS NET
- TUV-ROZVOD TEPLA VEOLIA
- VODOVOD PODZEMNÍ-OVAK

LEGENDA SÍTÍ - nově navrhované

- PŘÍPOJKA DEŠŤOVÉ KANALIZACE
- NOVÁ KABELOVÁ TRASA VO - 70m

LEGENDA ZNAČEK

- STÁVAJÍCÍ ZELEN - STROMY, KERE
- STÁVAJÍCÍ ZELEN - STROMY, KERE URČENÉ K VYKÁCENÍ
- NOVÁ VÝSADBA-zlatice prostřední
- NOVÁ VÝSADBA-jalovec polehavý
- STÁVAJÍCÍ SVÍTIDLA
- STÁVAJÍCÍ DOPRAVNÍ ZNAČKY
- KATASTRÁLNÍ MAPA
- NOVÉ SVÍTIDLO-nový stožár, výložník, svídní
- NOVÁ VPUSŤ
- NOVÁ BETONOVÁ KANALIZAČNÍ ŠACHTA
- NOVÝ ODLUČOVAČ LEHKÝCH KAPALIN
- NOVÁ VSAKOVACÍ ŠACHTA
- VODOROVNÉ DOPRAVNÍ ZNAČENÍ

LEGENDA MATERIÁLU

- NOVÉ PŘÍSTUPOVÉ CHODNÍKY
- BETONOVÁ ZÁMKOVÁ DLAŽBA
- NOVÉ PARKOVACÍ MÍSTA, JÍZDNÍ PÁSY
- BETONOVÁ ZÁMKOVÁ DLAŽBA
- NOVÉ ZATRAVNĚNÉ PLOCHY



LEGENDA OBJEKTŮ

- C 101 PARKOVIŠTĚ
- C 301 ODVODNĚNÍ PARKOVIŠTĚ
- C 401 VEŘEJNÉ OSVĚTLENÍ PARKOVIŠTĚ

Změna		Datum		Provedl		Ověřil		Schválil	
Svazek dok. C.3		Stupeň dokumentace		DUR		Celková hmotnost			
Vypracoval Ing. NEYOVÁ		Investor		SMO MOb OSTRAVA-JIH					
Ověřil Ing. JANEČKOVÁ		Objednatel		SMO MOb OSTRAVA-JIH					
Schválil Ing. NEYOVÁ		Měřítko		1:200					
Datum 07/2017		Promítání							
Stavba/Část stavby		VYBUDOVÁNÍ PARKOVACÍCH STÁNÍ		Promítání					
dílčí část č.1-Vybudování parkovacích stání na ul. Kaminského, p.p.č.73/1 a 71/3, k.ú.Dubina u Ostravy		Číslo výkresu		17006-B0F-006					
Název výkresu/Doplňující název		KOORDINAČNÍ SITUAČNÍ VÝKRES		Formát		A2/4A4		Líst	
						1		Lístů	
								1	